Skitouren

Grenzenlose Freiheit

SCHLADMINGDACHSTEIN



Skitourenparadies

Unberührte Winterlandschaften, fantastische Bergkulissen, grenzenlose Freiheit – einfach genießen. Eine Skitour bietet nicht nur eine sportliche Herausforderung, sondern auch ein unvergessliches Erlebnis, abseits von jeglichem Trubel, in und mit der Natur!

In der Region Schladming-Dachstein wird Dir eine Vielfalt an möglichen Skitouren geboten. Ob einfach oder herausfordernd, hier ist für jeden das Richtige dabei. Wir empfehlen Dir eine geführte Skitour mit einem staatlich geprüften Berg- und Skiführer.

Unsere Bergführer kennen die örtlichen Schnee-, Wetter- und Lawinenverhältnisse und verhelfen Dir, die Region Schladming-Dachstein von ihrer ursprünglichsten Seite kennen und lieben zu lernen!

Freiheit genießen

Skitouren in ruhiger Winterlandschaft ...

... oder sportliche Herausforderungen suchend

Inhalt

Sicherheitshinweise 5
Verhalten in der Natur 6
Ausrüstungstipps 6
Skitour Hochwurzen-Guschen 9
Skitour zum Krahbergzinken 10
Österreichs National Skitour 11
Brandalm 12
Sinabell Guttenberghaus 13
Südwandhütte 14
Michaelerberg-Tour 15
Gumpeneck 16
Deneck 17
Großer Knallstein 18
Kammkarlspitze 19
Gasseneck 20
Mölbegg 21
Karlspitze/Schreinl 22
Abend-Skitour Hochwurzen 23
Galsterbergalm Tour 24
[NA]TOURpur zum Hochsitz
Ski Riesneralm 25
Ski- und Bergführer 26

Sicherheitshinweise

In diesem Folder findest Du einen informativen Überblick über die vielseitigen Tourenmöglichkeiten der Region Schladming-Dachstein. Er kann aber eine gewissenhafte Tourenplanung nicht ersetzen. Unerfahrenen wird unbedingt geraten, sich einem ortskundigen Führer anzuschließen.

Lawinenwarnstufe 1
Die Schneedecke ist allgemein gut verfestigt und stabil. Lawinen werden nur bei einer großen Zusatzbelastung im extremen Steilgelände und an vereinzelten Stellen ausgelöst. Spontan sind nur kleine Lawinen möglich und es herrschen generell sichere Tourenverhältnisse.

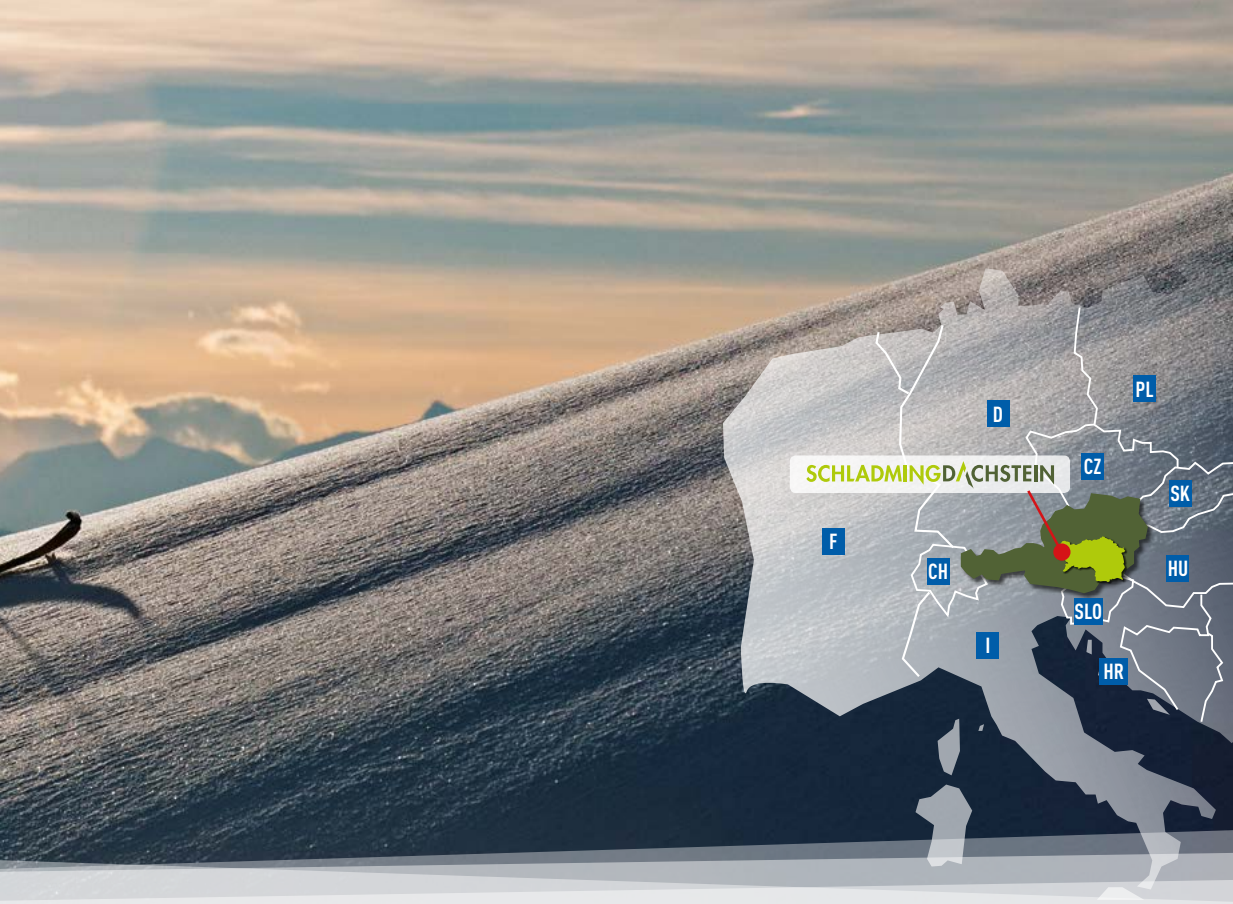

Lawinenwarnstufe 2
Lawinenauslösungen sind nur bei großer Zusatzbelastung möglich. Die Schneedecke ist an manchen Steilhängen, die steiler als 30° sind, nur mäßig, ansonsten aber gut gefestigt. Auf extrem steile Hänge ist zu verzichten.

Lawinenwarnstufe 3
Die Schneedecke ist an vielen Hängen nur schwach bis mäßig gefestigt. Vor allem an Steilhängen und bei geringer Zusatzbelastung sind Lawinen möglich. Zudem können auch spontan mittlere, aber auch größere Lawinen ausgelöst werden.

Lawinenwarnstufe 4
Die Schneedeckenstabilität ist an vielen Hängen nicht gegeben. Die Schneedecke ist nur schwach gefestigt und bereits bei geringer Zusatzbelastung, beispielsweise durch einzelne Skifahrer, sind Lawinen möglich. Auch spontan kommt es zu vielen mittleren bis großen Lawinenabgängen. Von Skitouren ist abzuraten.

Lawinenwarnstufe 5
Die Schneedecke ist nicht stabil und nur sehr schwach gefestigt. Auch in mäßig steilem Gelände sind große Lawinen möglich. Skitouren sind bei Lawinenwarnstufe 5 nicht möglich.

Erkundige Dich vor jeder Skitour über die aktuelle Lawinensituation unter
www.lawine-steiermark.at

Bergrettung 140
Euro-Notruf 112

Verhalten in der Natur

Bei einer Skitour kannst Du die Natur in vollen Zügen genießen. Doch vergiss nicht, dass Du dabei in den natürlichen Lebensraum von Tieren eintrittst. Daher bitten wir Dich, »achte auf unsere Umwelt«, indem Du Dich an die vorgesehenen Routen hältst und Folgendes beachtest:

- Ruhezonen und Schutzgebiete für Wild umgehen
- im Wald auf Forstwegen und Wanderwegen bleiben
- Waldränder & schneefreie Flächen meiden
- Hunde an der Leine führen

Ausrüstungstipp

Zu Deinem Wohl und dem Deiner Bergkameraden und Deiner Umwelt raten wir Dir, Dich bestens auf die bevorstehende Tour vorzubereiten und die entsprechende Ausrüstung mitzunehmen.

Skitouren Vielfalt

Um die Sicherheit zu gewährleisten, solltest Du immer dabei haben:

- ausreichend Nahrung und Getränke
- evtl. zusätzliche Bekleidung zum Wechseln
- LVS-Gerät
- Lawinensonde
- Handy
- Erste Hilfe Kit
- Schaufel

Deine sichere Tourenausrüstung findest Du unter ***www.ortovox.com***

ORTOVOX

Legende

- Infobüros
- Aussichtsreiche Gipfel
- Markante Berggipfel
- Gondelbahn
- Sessellift
- Tourenausgangspunkt

Skitouren

Entdecke die Urlaubsregion Schladming-Dachstein abseits der Pisten und dem Trubel und genieße den Ausblick auf die atemberaubende Bergkulisse.

Skitour Hochwurzen-Guschen

Eine schöne Skitour für Einsteiger mit besonderem Landschaftserlebnis – durch lichten Hochwald und Aussicht ins Preuneggtal und Obertal.

Anfahrt: Mit dem Bus/PKW zur Talstation der Gipfelbahn Hochwurzen, danach mit der Gondel bis zur Bergstation.

Aufstieg: Abfahrt von der Hochwurzenalm, kurz entlang der Rodelbahn und dann entlang des 4-Jahreszeiten-Wanderweges bis zum Hütteck-sattel. Von dort steigst Du dann weiter zum Roß-feld (1.919 m) und über den Latterfußsattel zur Guschen (1.982 m) auf.

Abfahrt: Vom Gipfel der Guschen fährst Du in Richtung Nordwesten entlang der Aufstiegsroute bis zum Latterfußsattel ab. Vom Sattel dann weiter nach rechts Richtung Osten, bis Du einen sehr lichten Wald erreichst, durch den Du bis zu einer Forststraße abfährst. Entlang der Forststraße beginnst Du den Rückweg zum Ausgangspunkt. Bleiben Sie bitte auf der vorgegebenen Route (Wildschutzgebiet).

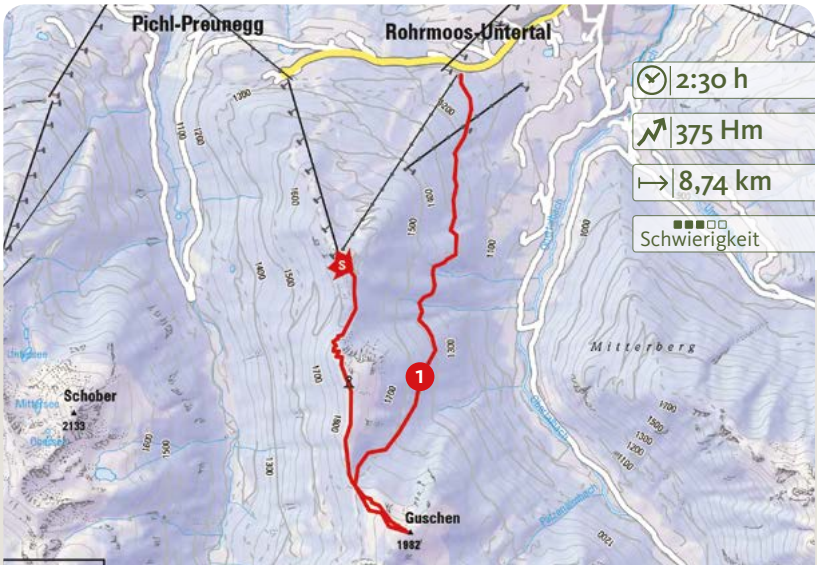

Skitour 1

Start: Bergstation Gipfelbahn Hochwurzen

Hütten: Hochwurzenalm, Hochwurzenhütte, Tauernalm

Skitour zum Krahbergzinken

Bei dieser Skitour erwartet Dich am Gipfel ein sensationeller Ausblick auf die hochalpine Bergwelt der Schladminger Tauern.

Anfahrt: mit der Planai Gondel oder mit dem Auto über die Mautstraße zur Planai Bergstation (Planaihof).

Aufstieg: Die Kurz-Skitour auf den Krahbergzinken beginnt in der Nähe der Mitterhaus 8er-Sesselbahn. Den Ausgangspunkt erreichst Du mit Planai Seilbahn, Märchenwiesenbahn und Mitterhausbahn über das markierte Pistengelände. Am Krahbergsattel, südlich unterhalb der Bergstation Mitterhausbahn, verlässt Du das markierte Pistengelände und verschwindest rechts im lichten Wald. Die Aufstiegsspur führt Dich weiter zur Nordwestflanke des Krahbergzinkens, auf welcher der, teils steile, finale Aufstieg erfolgt. Kurz vor dem Gipfel schnallst Du ab, um das Gipfelkreuz zu Fuß zu erreichen. Die Ostflanke fällt hier steil ab, also ist Vorsicht geboten.

Abfahrt: Die Abfahrt erfolgt zunächst über die Nordwestflanke und danach über den unteren Teil des Nordhanges Richtung Mitterhausalm.

Skitour 2

Start: Bergstation der Mitterhausbahn

Hütten: Mitterhausalm

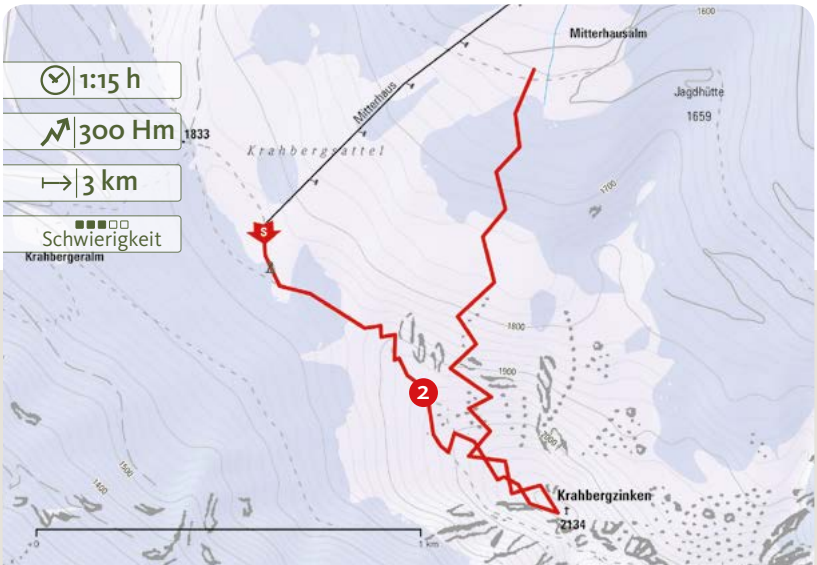

Österreichs National Skitour

Die spektakuläre Tour rund um das UNESCO-Weltnaturerbe Dachstein gilt als eine der schönsten Skitouren im gesamten Alpenraum.

Anfahrt: Von Ramsau am Dachstein zur Dachstein -Seilbahn, wo es Parkmöglichkeiten gibt. Alternativ bringt Dich auch ein Linienbus von Schladming bis zur Endstation an der Dachstein Talstation. Rücktransfer nach Anmeldung von Obertraun oder Gosau mit den Ramsauer Verkehrsbetrieben.

Aufstieg: Auffahrt mit der Dachstein Panoramagondel zur Bergstation. Variante für Geübte: Aufstieg durch das Edelgrieß (ACHTUNG: sehr anspruchsvoll, Tourenerfahrung vorausgesetzt)

Abfahrt: Folge den Markierungen bis nach Obertraun. Je nach Schneelage sind verschiedene Varianten möglich.

Österreichs National Skitour, welche Dich nach Hallstatt und Obertraun führt, ist ein besonderes Highlight. Sie startet in fast 2.700 Metern Seehöhe an der Bergstation der Dachstein-Seilbahn. Die Skitour ist großteils in Form von Abfahrten, präpariert und daher auch für Einsteiger zu empfehlen. Außerdem kannst Du die Dachsteinüberquerung auch mit Alpinskiern bewältigen.

Skitour 3

Start: Dachstein Talstation der Gletscherbahn

Hütten: Dachstein Panoramarestaurant, Simonyhütte,Gjaidalm

Brandalm

Eine leichte Einsteigertour über den Skiweg zur Brandalm mit herrlichen Ausblicken auf das Ramsauer Plateau und die Dachsteinsüdwände.

Anfahrt: Von Ramsau am Dachstein in den Ortsteil Schildlehen bis zum Zauberlift/Sport Ski Willy. Parkmöglichkeiten bei Sport Ski Willy oder beim Zauberlift. Auch ein Linienbus bringt Dich von Schladming bis zur Haltestelle Schweigerhof.

Aufstieg: Beginn dieser Einsteigertour ist der Brandlift an der Ramsauer Landesstraße. Rechterhand am Lift führt die Tour auf einer flachen Wiese in Richtung Waldrand. Am Waldrand über den Skiweg weiter zum Gasthof Dachsteinhaus oberhalb der Liftstation. Von nun an geht es über den Skiweg weiter zur Brandalm, wo Du tolle Ausblicke auf die Dachsteinsüdwände genießen kannst.

Abfahrt: über Skiweg und Piste.

Skitour 4

Start: Zauberlift Sport Ski Willy

Hütten: Gasthof Türlspitz, Gasthof Dachsteinhaus, Brandalm

Sinabell Guttenberghaus

Eine sehr lohnende und beliebte Skitour mit einer herrlichen südseitigen Abfahrt durch das Gruber- oder Feistererkar.

Anfahrt: Von Ramsau am Dachstein fährst Du bis zum Feistererhof. Alternativ bringt Dich auch ein Linienbus bis zur Haltestelle Feisterer.

Aufstieg: Vom Hotel Feistererhof führt Dich die Tour über die Lärchboden Alm zum Guttenberghaus (im Winter nicht bewirtschaftet). Nach dem Guttenberghaus steigst Du weiter durch einen Kessel auf die Feistererscharte auf. Meist ist der letzte Anstieg auf den Sinabell ohne Ski besser zu bewältigen.

Abfahrt: Die Abfahrt erfolgt gleich wie der Aufstieg mit unzähligen Varianten.

Skitour 5

Start: Parkplatz Hotel Feistererhof

Hütten: Hotel Feistererhof

Südwandhütte

Eine landschaftlich eindrucksvolle, gemütliche Tour, welche direkt an den Dachsteinsüdwänden vorbei führt.

Anfahrt: Von Ramsau am Dachstein bis zum Gasthof Dachsteinruhe (auch mit dem Linienbus möglich).

Aufstieg: Vom Gasthof Dachsteinruhe startest Du die Tour auf der rechten Seite entlang des Baches. Du querst den Bach nach ca. 200 m, gehst weiter durch den Wald und dann führt Dich der Weg weiter Richtung Neustattalm und zur Talstation der Dachstein-Seilbahn. Steige dann über den Lehmerwald zum Grat (Schönbühel) und von dort zur Südwandhütte auf. Bei guten Schneeverhältnissen kannst Du noch einige Höhenmeter gehen.

Abfahrt: Entlang der Aufstiegsroute gibt es viele variantenreiche Abfahrten. Zurück zur Glösalm oder weiter durch den „Stierwald“ – steil mit engen Passagen zum Gasthof Dachsteinruhe – Ramsau Hierzegg.

Skitour 6

Start: Parkplatz zur Bachlalm, Gasthof Dachsteinruhe

Hütten: Gasthof Dachsteinruhe, Glösalm

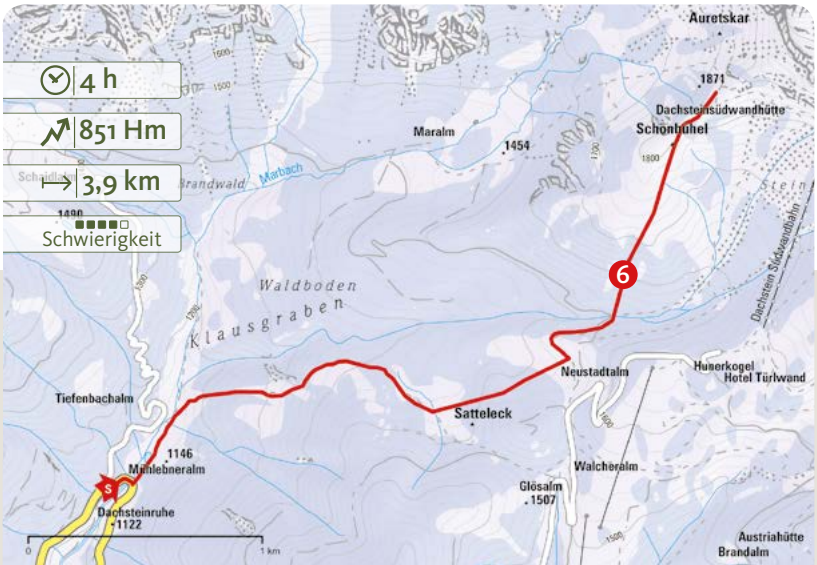

Michaelerberg-Tour

Vom Bahnhof Gröbming-Moosheim geht es auf den Michaelerberg bis zum Michaelerberghaus. Genieße die grandiose Aussicht über das verschneite Ennstal.

Anfahrt: Vom Ortszentrum Gröbming zum Bahnhof Gröbming in Moosheim.

Aufstieg: 100 m östlich vom Bahnhof Gröbming geht es südwärts über einen Hügel bergauf. Du querst die Straße und nach einem kurzen Wiesenabschnitt querst Du einen steilen Hang schräg nach rechts.

Ab ca. 850 m werden vom Wirt die Wiesen entlang einer stillgelegten Skipiste bis zum Michaelerberghaus präpariert.

Daneben wirst Du aber auch genügend Pulverschnee finden. Die präparierte Piste bis zum Michaelerberghaus ist am Mo, Mi, Fr und Sa von 17:30 bis 22:00 Uhr teilweise beleuchtet.

TIPP: Geübte Tourengeher können die Tour auf den Kochofen auf eigene Gefahr fortsetzen.

Abfahrt: Am selben Hang wieder talwärts zum Ausgangspunkt.

Skitour 7

Start: Bahnhof Gröbming in Moosheim

Hütten: Michaelerberghaus

Gumpeneck

Die Gipfelpyramide des Gumpenecks bietet eine abwechslungsreiche Skitour mit einer Abfahrt, die das Herz eines jeden Skitourengehers höher schlagen lässt.

Anfahrt: Im Ortskern von Stein a. d. Enns biegst Du Richtung St. Nikolai und nach ca. 4,5 km links zum Gehöft Koller ein. Parkplatz Nähe Koller.

Aufstieg: Über den Waldweg führt Dich die Tour zur Gumpenalm. Nahe der Schönwetterhütte steigst Du über den Westhang zur Schleinhütte auf und hältst Dich ab hier rechts zum Salzleck und weiter zum Blockfeldspitz. In Richtung Südosten geht es dann über den großen Rücken auf das Gumpeneck.

Abfahrt: Entweder gleich wie der Aufstieg oder über das Gumpenkar zur obersten Hütte und links des Grabens bis zur Forststraße. Von hier aus weiter zur Schönwetterhütte und zurück zum Ausgangspunkt.

Skitour 8

Start: Großsölk, Parkplatz Koller

Hütten: Schönwetterhütte

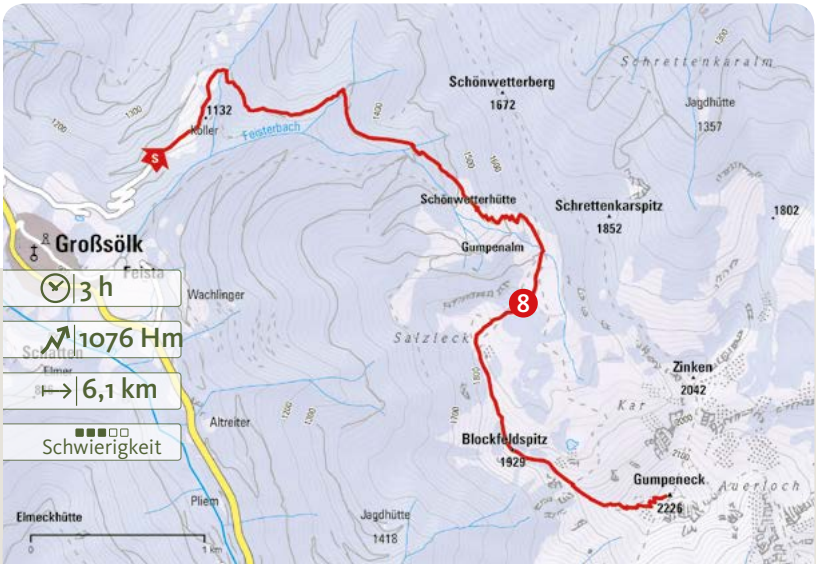

Deneck

Freie Almwiesen, weite Kare und ein imposanter Gipfel am Alpenhauptkamm der Niederen Tauern machen das Deneck zu einem beliebten Skitourenziel.

Anfahrt: Von Stein an der Enns folgst Du der Straße bis St. Nikolai. Parkmöglichkeit beim Parkplatz Mautneralm.

Aufstieg: Du beginnst die Tour entlang der Straße Richtung Bergrettungshütte. Nach dieser hältst Du Dich rechts, gehst durch den schütteren Hochwald in Richtung Kaltenbachalm und entlang der Sommermarkierung bis zum Mittleren Kaltenbachsee. Weiter geht es südwestlich und links am Oberen Kaltenbachsee vorbei und über den Ertrachboden zum Deneck.

Abfahrt: Entweder gleich wie der Aufstieg oder über das Sonnkar in Richtung Sonnkarhütte. Ab hier fährst Du im Bereich vom Sommerweg in der Falllinie zur Straße ab.

3:30 h

1120 Hm

6,2 km

Schwierigkeit

Skitour 9

Start: St. Nikolai, Mautneralm

Großer Knallstein

Eine anspruchsvollere Tour gekrönt mit traumhaften Rundumblick.

Anfahrt: Von Stein an der Enns folgst Du der Straße bis St. Nikolai. Parkmöglichkeit beim Gasthaus Gamsjäger.

Aufstieg: Von St. Nikolai gehst Du vorbei am Gasthaus Gamsjäger in Richtung Bräualm, rechts die Brücke über den Bräualmbach und weiter auf dem Forstweg Richtung Kaltherberghütte. Folge dabei der ausgeschilderten Route (Umgehung einer Rehwildfütterung) und wende erst nach der Kaltherberghütte Richtung Westen. Weiter geht es dann südlich an den Klafterseen vorbei und über den steilen SO-Rücken steigst Du zum Gipfel auf.

Abfahrt: Erfolgt gleich wie der Aufstieg.

Skitour 10

Start: Parkplatz Gasthaus Gamsjäger

Hütten: Gasthof »Zum Gamsjäger«

4 h

1438 Hm

7,3 km

Schwierigkeit

Kammkarlspitze

Mittelschwere Skitour in großartiger alpiner Umrahmung.

Anfahrt: Von Stein an der Enns folgst Du der Straße bis St. Nikolai. Parkmöglichkeit bei der Mautneralm.

Aufstieg: Du folgst dem Straßenverlauf entlang zur Erzherzog-Johann-Hütte. Unterhalb der Hütte geht es entlang des Weges über die Brücke. Danach folgst Du dem Bachverlauf. Nachdem Du das südöstlich gelegene Waldstück passiert hast, steigst Du in Richtung Norden über die Freifläche weiter auf das Mahdfeld auf. Oberhalb der Mahdfeldhütte gehst Du weiter bergauf in nordöstlicher Richtung bis zum Kammkarlspitz.

Abfahrt: Erfolgt gleich wie der Aufstieg.

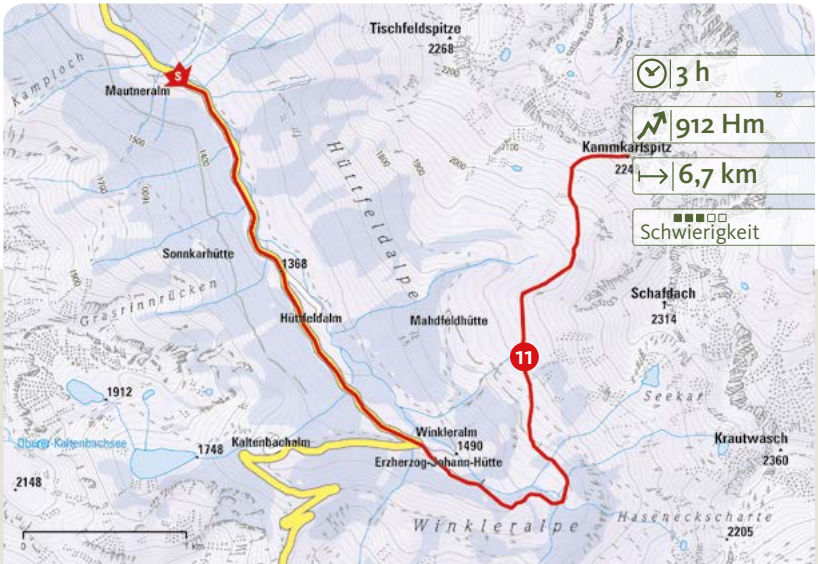

3 h

912 Hm

6,7 km

Schwierigkeit

Skitour 11

Start: Mautneralm, St. Nikolai

Gasseneck

Vom Ortsteil Fleiß im Großsölktal führt die Skitour erst durch den Wald und weiter über die freien Hänge der Oberen Plöschmitzalm auf das Gasseneck.

Anfahrt: Der Straße bis Stein an der Enns folgen. Im Ortskern nach St. Nikolai einbiegen. Bei Fleiß zum Bauernhof Spießschweiger.

Aufstieg: Oberhalb des Hofs Spießschweiger startet die Tour Richtung Nordost, dann folgst Du der Markierung Richtung Hangofen oder entlang des Forstwegs. Bei der 3. Kehre geht es weiter Richtung Südosten auf der orografisch linken Seite des Baches bis zur Oberen Plöschmitzalm. Über die Almweide dann durch den lichten Waldbestand. Nach dem Wald den Bach querend bis du weiter in Richtung Osten auf das Gasseneck gelangst.

Abfahrt: Gleich wie Aufstieg.

Skitour 14

Start: Fleiß – Gehöft Schiefer (vlg. Spießschweiger)

Hütten: Gasthaus Ödwirt in Fleiß, Sölk (im Tal)

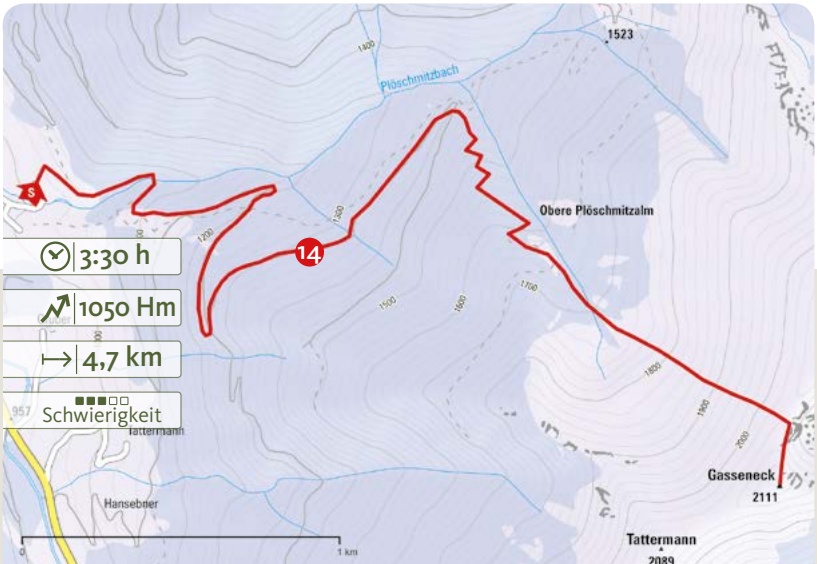

Mölbegg

Wer zum Mölbegg aufsteigt, überblickt das ganze Ennstal – ein Aussichtsberg im Sommer und im Winter.

Anfahrt: Richtung Planneralm bis zur Abzweigung Ilgenberg und zum Hochbehälter (Parkmöglichkeit).

Aufstieg: Du startest die Tour beim Schranken und gehst dann nach links entlang der Markierung durch den Wald. Die Tour führt Dich durch dichteren Wald, weiter über einen mäßig steilen, almartigen Rücken mit vereinzelten Bäumen bis zum Kammrücken. Von dort querst Du links durch ein steiles Latschenfeld in den Mölbeggsattel. Ab dieser Scharte sind es noch ca. 150 hm zum Gipfelkreuz des Mölbegg.

Abfahrt: Aus dem Mölbeggsattel steigst Du kurz querend an, fährst dann talwärts Richtung Messnerhütte und über die Forststraße zum Parkplatz.

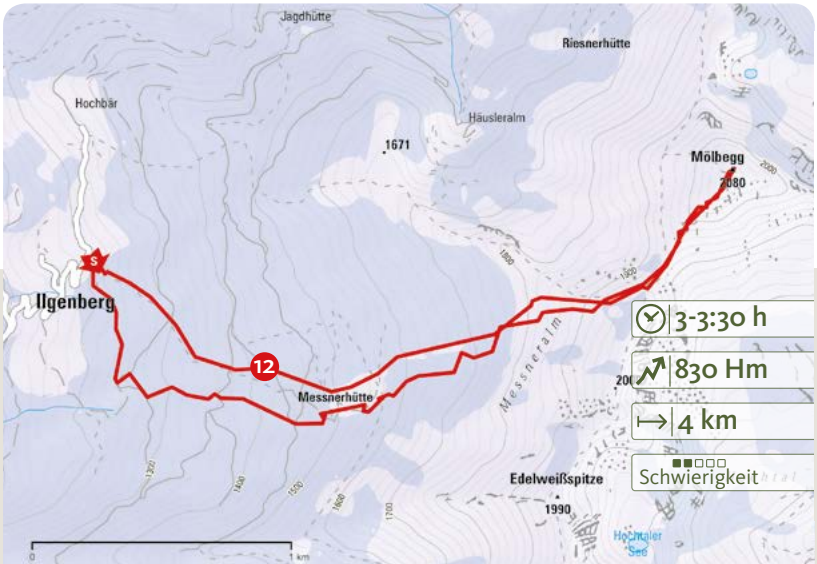

Skitour 12

Start: Ilgenberg, Hochbehälter

Karlspitze/Schreinl

Das Schreinl ist der beliebteste Skitourenberg auf der Planneralm.

Anfahrt: Mit dem Auto oder dem Skibus kommst Du direkt auf die Planneralm, wo Parkmöglichkeiten zur Verfügung stehen.

Aufstieg: Ausgehend vom Kinderland führt Dich die Tour Richtung Kothüttensee. Danach geht es steil bergauf auf den Grat. Diesem folgst Du bis zur Karlspitze und in südlicher Richtung geht es dann auf das Schreinl.

Abfahrt: Vom Schreinl folgt die Abfahrt zum Goldbachsee und der 100 hm Aufstieg zur Goldbachscharte. Wer noch Kraft in den Beinen hat, kann den kurzen, aber doch steileren Anstieg zur rechten Seite auf den Jochspitz nehmen. Bei passenden Bedingungen wird man mit einer tollen Abfahrt belohnt. Andernfalls wählst Du die direkte Abfahrt von der Goldbachscharte Richtung Planneralm.

Skitour 13

Start: Planneralm, Kinderland

Hütten: auf der Planneralm

Abend-Skitour Hochwurzen

Am Rande der beleuchteten Skipiste Nr. 33 zum Gipfel der Hochwurzen.

Anfahrt: Mit dem PKW/Skibus zur Talstation der Gipfelbahn Hochwurzen (Parkmöglichkeit).

Aufstieg: Der Aufstieg erfolgt über die Piste Nr. 33 zwischen 17 und 23 Uhr. Achtung: zwischen 17 und 19 Uhr werden Präparierungsarbeiten durchgeführt. Ausgangspunkt Talstation der Gipfelbahn Hochwurzen über eine eigens angelegte Spur am linken (östlichen) Pistenrand, danach empfehlen wir Dir auf der Piste Nr. 33 den linken Pistenrand zu begehen bis zur Gipfelbahn Bergstation.

Abfahrt: über die Piste Nr. 33. Die Piste ist zur Abfahrt bis 23 Uhr beleuchtet. Danach ist diese GESPERRT (Pistengeräte mit Seilwinden im Einsatz!) Am Sonntag gibt es keinen Abendbetrieb. Der Aufstieg und das Befahren der Piste ab 17 Uhr ist verboten.

Sollten Sie in der Zeit von 17 bis 19 Uhr ins Tal fahren, ist ausnahmslos die Skiroute über die Piste Nr. 31/35/36 zu benutzen.

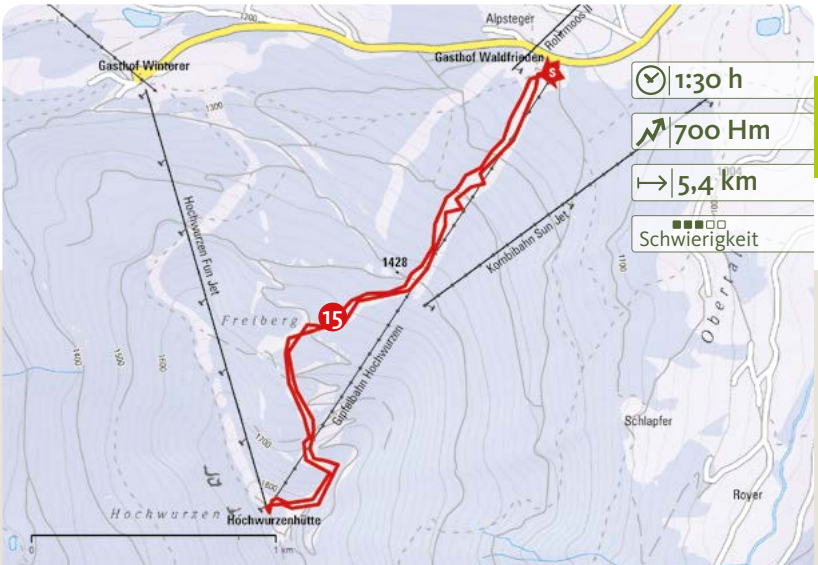

Skitour-Nr. 15
Öffnungszeiten: 17 – 23 Uhr an Tagen mit Abendbetrieb

Start: Talstation Gipfelbahn Hochwurzen

Hütten: Hochwurzenhütte, Hochwurzenalm, Seiterhütte, Tauernalm

Galsterbergalm Tour

Der Galsterberg hat sich unter Skitourengehern vom Geheimtipp zum absoluten Highlight entwickelt.

Anfahrt: Von Pruggern über die Talstation Galsterberg zum Parkplatz Pirklalm (Start).

Aufstieg: Vom Parkplatz Pirklalm geht es links in den Wald hinein, größtenteils abseits der Piste zum Bottinghaus oder Galsterbergalmhütte.
TIPP: Für geübte Tourengeher kann die Tour auf den Pleschnitzzinken auf eigene Gefahr fortgesetzt werden.

Alle Pisten sind täglich ab 17 Uhr gesperrt. Ausnahme: Talabfahrt Nr. 1, welche Dienstag, Donnerstag und Samstag von 19 – 23 Uhr als Skiroute geöffnet ist. Benützung auf eigene Gefahr! Ab 23 Uhr sind alle Pisten für Präparierungsarbeiten gesperrt!

Die Benützung der Pisten außerhalb der angeführten Pistenöffnungszeiten ist lebensgefährlich und strengstens verboten.

Abfahrt: bis spätestens 23 Uhr über die Talabfahrt Nr. 1.

Skitour Nr. 16
Öffnungszeiten:
Di, Do, Sa, 19 – 23 Uhr

Start: Pirklam

Hütten: Galsterbergalmhütte, Bottinghaus, Pirklalm

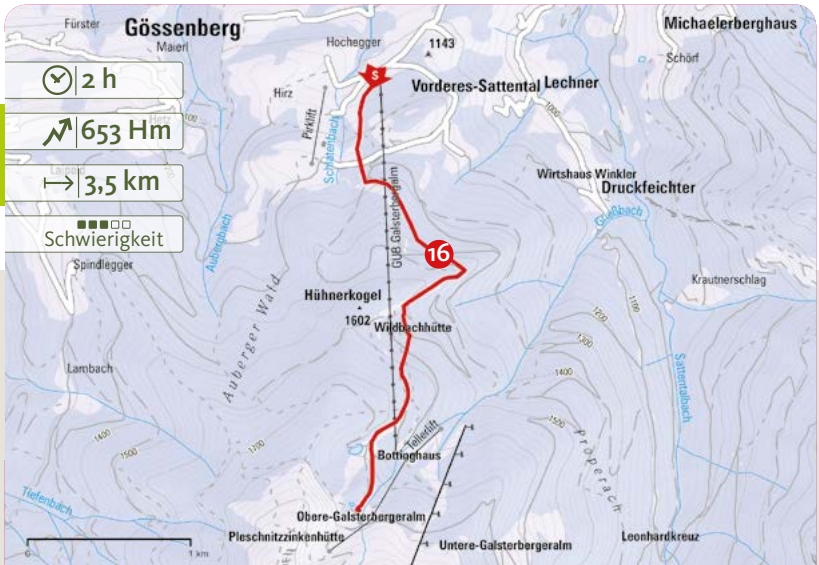

[NA]TOURpur zum Hochsitz Ski Riesneralm

Nacht-Tourenskilauf mit besonderem Flair! Genieße die Stille der Nacht und den Zauber des Sternenhimmels bei dieser Nachttour.

Anfahrt: Zufahrt und Parkplatz Riesneralm. Nur mit eigenem PKW.

Aufstieg: Bergauf in großzügigen Schleifen oder Direttissima – alleine oder in der Gruppe. Gehe auf den leicht beleuchteten Pisten »Familienschuss« und »Krispenleit'n« bergwärts und Du wirst ein besonderes nächtliches Gipfelerlebnis verspüren und gerne im Wahrzeichen Hochsitz einkehren. Der Nachttourenskilauf findet immer am Freitagabend (17 – 22 Uhr) statt.

Abfahrt: erfolgt nur über die leicht beleuchteten Pisten »Krispenleit´n« und »Familienschuss«. Eine Stirnlampe ist dabei notwendig. Alle anderen Pisten sind gesperrt!

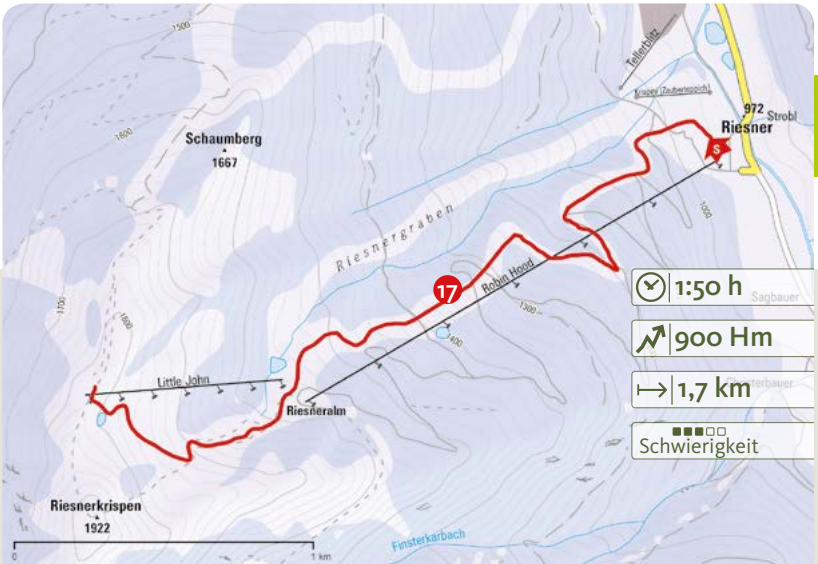

Skitour Nr. 17
Öffnungszeiten:
Fr, 17 – 22 Uhr

Start: Parkplatz Riesneralm

Hütten: Hochsitz Ski Riesneralm



Ski- und Bergführer

Für mehr Sicherheit bei Skitouren sorgen unsere erfahrenen Berg- und Skiführer. Sie kennen die örtlichen Schnee-, Wetter- und Lawinenverhältnisse.

Berg und Abenteuerschule Heli Rettensteiner
8973 Pichl/Vorberg, Tel. +43 (0) 664/950 53 63
www.bergundabenteuer.at

Alpinschule – DigiVisionen Herbert Raffalt
8967 Haus im Ennstal, Tel. +43 (0) 664/89 808 95
www.raffalt.com

Bergführerbüro Dachstein Tauern Adventure
8970 Schladming, Tel. +43 (0) 676/63 70 970
www.dt-adventure.at

Bergführer Monte Krah
8970 Schladming, Tel. +43 (0) 664/140 04 39
www.monte-krah.com

Bergführerbüro Ramsau/Dachstein
8972 Ramsau/Dachstein, Tel. +43 (0) 664/52 200 80
www.bergfuehrer-dachstein.at

Alpinschule Dachstein
8972 Ramsau/Dachstein, Tel. +43 (0) 3687/812 23
www.alpengasthof-peter-rosegger.at

Ski- & Freerideschule Planneralm (Gernot Weber)
8953 Irdning-Donnersbachtal, Tel. +43 (0) 660/7445538
www.planneralm.at/skischule

WM-Schischule Royer
8972 Ramsau am Dachstein, Tel. +43 (0) 664/445 86 88
www.wm-schischule-royer.at

Alpincenter Dachstein – Skischule Ramsau
8972 Ramsau am Dachstein, Tel. +43 (0) 3687/81430
www.alpincenter-dachstein.at

Skischule Sport Pitzer
8972 Ramsau am Dachstein, Tel. +43 (0) 3687/82508
www.pitzer.at

Haftungsausschluss

Alle Angaben wurden mit größter Sorgfalt erhoben. Die Angaben erfolgen ohne Gewähr und erheben nicht den Anspruch auf Vollständigkeit.

Die Benutzung der Broschüre erfolgt ausschließlich auf eigenes Risiko und auf eigene Gefahr, somit eigenverantwortlich. Eine Haftung für etwaige Unfälle oder Schäden jeder Art werden daher nicht übernommen.

Skitourenerlebnis in unberührter Natur

Impressum
Herausgeber Schladming-Dachstein Tourismusmarketing GmbH · Konzeption, Gestaltung: lemon.co.at/Schladming
Fotos: birdyfoto Ramsau am Dachstein, Hagspiel/TV Grimming-Donnersbachtal, Herfried Marek (S. 17), Erwin Petz, Gerhard Pilz, Photo-Austria/Herbert Raffalt, Photo-Austria/Martin Huber, Photo-Austria/Hans-Peter Steiner, Ortovox/Hansi Heckmair, Herbert Raffalt, Volkhard Maier, TV Ramsau am Dachstein, Stefan Walcher, Wolfram Steiner, Schladming-Dachstein
Druck: Wallig, Gröbming

SCHLADMINGDACHSTEIN

Buchungscenter: + 43 (0) 36 87/233 10

Urlaubsregion Schladming-Dachstein
Ramsauerstraße 756 · A-8970 Schladming
Telefon + 43 (0) 36 87 / 233 10 · Fax + 43 (0) 36 87 / 232 32
E-mail: info@schladming-dachstein.at

Steiermark

Österreich
ankommen
und aufleben